

ACTA DE ASAMBLEA
CONSEJO FEDERAL DEL CATASTRO

FECHA: 5 de Diciembre de 2013

ESTADOS MIEMBROS PRESENTES.


1. **CABA:** Agrim. Alejandro Montes
2. **BUENOS AIRES:** Cr. Gustavo Santos
3. **CÓRDOBA:** Ing. Agrim. Gustavo Marcelo García - Ing. Agrim. Alberto Alfredo Oliver
4. **CHACO:** Agrim. Nancy Noemí Fernandez
5. **CHUBUT:** Agrim. Daniel Cardelli
6. **CATAMARCA:** Ing. Mario Richard
7. **ENTRE RÍOS:** Ing. Marta Graciela Lupi
8. **FORMOSA:** Agrim. Rubén Adolfo Holzer
9. **LA PAMPA:** Agrim. Héctor Erburu
10. **NEUQUÉN:** Agrim. Hugo Gatica – Agrim. Mónica Peña
11. **JUJUY:** Agrim. Carlos Mariani
12. **SAN LUIS:** Ing. Agrim. Fernando Daniel Nasisi
13. **SANTA FE:** Ing. Carlos Tonini
14. **SAN JUAN:** ing. Agrim. Juan Pablo Quattropani
15. **SANTIAGO DEL ESTERO:** Ing. Manuel Llarrull
16. **TUCUMÁN:** Agrim. Alejandro Navarro

Reunidos los Estados miembros detallados precedentemente, y siendo las 10:00 hs. del día 5 de Diciembre, en la Ciudad Autónoma de Buenos Aires, comienza la última Asamblea Ordinaria del Consejo Federal del Catastro del corriente año, acordada según convocatoria de fecha 6 de noviembre próximo pasado con el orden del día que a continuación se detalla:

ORDEN DEL DIA:

- 1- Modificación de la Reglamentación de la Carta Orgánica
- 2- Elección del Comité Ejecutivo del CFC
- 3- Presupuesto de la Asistencia Técnica Virtual
- 4- Aprobación y firma del última Acta

Se deja constancia que el Ing. Carlos Tonini Administrador Regional de Santa Fe, presenta instrumento legal que lo designa como representante de la Provincia de Santa Fe con facultad para votar en la presente Asamblea.

The image shows several handwritten signatures in black ink, arranged horizontally. From left to right, there are approximately seven distinct signatures, some overlapping. The signatures vary in style, with some being more cursive and others more blocky. The background is white paper.

A su turno Agrim. Rubén Daniel "Holzer", subdirector la Dirección General de Catastro de la Provincia de Formosa, acercó a la presidencia copia de la Disposición número 869/13 de esa dirección General, que lo designa como representante de dicha provincia con facultad para votar en la Asamblea.

En otro término, el Ing. Mario Richard presenta una nota conformada por 3 fs. útiles donde detalla el pago del cuarto trimestre y adjunta el cheque número 64973302 cargo Banco de la Nación Argentina por un importe de \$5.000 (pesos, cinco mil), para computar al pago de la factura número 001-00000756.

Pto. 1: Modificación de la Reglamentación de la Carta Orgánica

Tal cual se había establecido en el orden del día, se comienza el tratamiento de la Reglamentación de los Estatutos específicamente en su art. 15.

Hay 2 mociones respecto a la modificación de dicho artículo.

Moción 1 propuesta por el Ing. Llarrull: Art. 15 quede sin reglamentar

Moción 2 propuesta por el Ing. Fernando Nasisi: "ARTICULO 15º: Los estados miembros deberán tener cumplimentado el pago total del aporte fijado por la asamblea al 31 de Diciembre de cada año.

Luego de un escueto debate, por simple mayoría, **se establece que el art. 15 del estatuto queda Sin Reglamentar.**


Pto. 2: Elección de Autoridades

Debido a la renuncia del Ing. Fernando Nasisi como Director Provincial de Catastro y Tierras Fiscales de la Provincia de San Luis, automáticamente deja de ser el Presidente del Consejo.

Asimismo el secretario pone a disposición su renuncia a los efectos de posibilitar una renovación integral del comité. Situación que es aceptada por la mayoría.

A su turno y antes de celebrar las elecciones, el Ing. Quattropani solicita un cuarto intermedio de 15 minutos, que se vota favorablemente.

A continuación, se procede a realizar el acto eleccionario tal cual se establece en los estatutos, quedando conformado el comité ejecutivo de la siguiente forma:



Presidencia:

Agrim. Hugo Gatica

(Dirección Provincial de Catastro e Información Territorial - Neuquén)

Secretaría:

Ing. Agrim. Gustavo Marcelo García

(Dirección General de Catastro - Córdoba)

Vocal I:

Cr. Horacio Santiago Palavecino

(Servicio de Catastro e Información Territorial – Santa Fe)

Vocal II:

Agrim. Carina Edith Chagra

(Dirección General de Catastro Territorial - Formosa)

Vocal III:

Ing. Agrim. Juan Pablo Quattropani

(Dirección de Geodesia y Catastro – San Juan)

Comisión Revisora de Cuentas:

- **Agrim. Alejandro Gabriel Montes – Dirección de Catastro de CABA**
- **Agrim. Nancy Noemí Fernández – Dirección Provincial de Catastro y Cartografía del Chaco**
- **Ing. Marta Graciela Lupi – Dirección de Catastro**

Pto. 3: Presupuesto de la Asistencia Técnica Virtual

Se pone a consideración la propuesta y presupuesto presentado por el Ing. Marcelo Lopez, documento que fue distribuido oportunamente vía correo electrónico el cual se le da lectura.

Los presentes concuerdan en extenderle invitación al Ing. López para la próxima reunión del CFC y comunicarle la decisión final.

En relación a la próxima reunión, en forma tentativa se propone Entre Ríos o alternativamente en Tucumán, en fecha a determinar dentro de la primera quincena de marzo.


Fuera del orden del día


Cuota Trimestral 2014


Se establece para el año 2014, que el aporte trimestral de las provincias será de \$ 6.000 (pesos seis mil).

Siendo las 15:30 hs. se da por finalizada la Asamblea.



Agrim. ALEJANDRO G. MONTES
DIRECTOR DE CATASTRO
Ciudad Autónoma de Buenos Aires



Ing. Agrim. ALBERTO A. OLIVE
DIRECTOR DE JURISDICCION TÉCNICA
DIRECCIÓN GRAL. DE CATASTRO


Gustavo García
Director
General de Catastro
Córdoba


Ing. Fernando Nazari
Catastro San Luis


Ing. MARTA GRACIELA LUPI
Directora de Catastro
Administradora Tributaria de E. Ríos


HUGO GALICA
CATASTRO NEUQUÉN.


ING. AGRIM. J. P. QUATTROPANI
D.G.C. SAN JUAN